



1950



2008

Photos du village de Montségur depuis les hauteurs du Pog (Czeski A.)

MOINS DE 60 ANS SÉPARENT CES DEUX PHOTOS. POURTANT, DE NOMBREUX CHANGEMENTS SONT BIEN VISIBLES.

Observatoire du paysage mardi 10 août

Invitation à un évènement convivial pour co-construire l'observatoire du paysage de Montségur

18h30 à la Salle des fêtes de Montségur

ENVIE DE S'IMPLIQUER PLUS DANS LA VALORISATION DU VILLAGE?

Avec l'aide des habitants, la réserve naturelle souhaite créer des "points photo" autour du village. Depuis ces points, des clichés du paysage seront pris et comparés années après années.

AU PROGRAMME

- APÉRO-CONCERT
- CHOIX DES POINTS PHOTO
- PARTAGE D'HISTOIRES ET ANECDOTES SUR LES POINTS CHOISIS



Réserve Naturelle Régionale
MASSIF DU SAINT-BARTHELEMY



Confirmez votre participation
obs.montsegur@ariegenature.fr

06 46 76 24 21



Réserve Naturelle Régionale
MASSIF DU SAINT-BARTHELEMY

Observer son paysage et ses changements



Le sentier pédagogique co-construit avec les Montséguriens sera équipé de panneaux «point photo» contenant les indications de prise de vue du paysage (direction, cadrage etc.) comme indiqué dans l'exemple.

Il est important de respecter les indications afin de pouvoir comparer les photos au fil des mois et des ans.

En résumé?

- 1) Se balader 1 à 4 fois par an le long du sentier pédagogique.
- 2) A chaque panneau «point photo», s'arrêter et lire les indications de prise de photo.
- 3) Prendre la ou les photos.
- 4) Envoyer la photo par e-mail à : **obs.montsegur@ariegenature.fr** en indiquant **la date et le numéro du «point photo».**

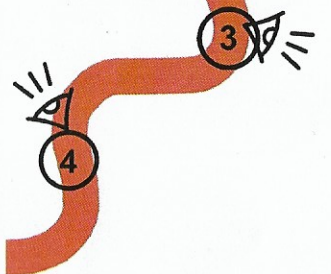


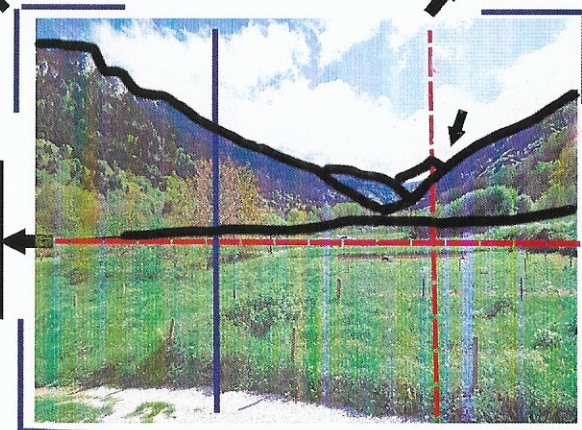
Schéma du sentier pédagogique et des «points photo»

Comment ça marche?

Cadrer la photo en haut à gauche avec le décrochement du Roc du Tals (massif de la Frau).

Cadrer la photo avec la crête de l'étang Tort ou le col de la Peyre à 2/3 de la photo

Cadrer la photo au milieu avec la limite du fond de vallée



1/3 de la photo

2/3 de la photo

1/2 de la photo

Exemple d'indications trouvées sur les panneaux «points photo» le long du sentier pédagogique de l'observatoire du paysage





Réserve Naturelle Régionale
MASSIF DU SAINT-BARTHELEMY

Observer son paysage et ses changements

Observatoire pour quoi faire?

Des rôles multiples

La démarche dépasse le plus traditionnel binôme « avant – après ». Elle donne à voir les permanences et les évolutions des paysages avec une évidence sans comparaison avec des données cartographiques ou chiffrées.

Elle permet d'étudier et appréhender les changements climatiques et la gestion humaine des paysages.


Elle soutient l'appropriation de leurs paysages et de leur sentier par les habitants.

En résumé, un rôle social, scientifique et environnemental qui souligne les missions d'une réserve naturelle: protéger, connaître, gérer, faire découvrir.

À terme

Une exposition photographique de l'évolution du paysage sera proposée une fois par an.

Les meilleures photographies seront choisies et exposées pour montrer l'évolution de chaque point de vue.



Cette exposition sera une occasion conviviale de s'exprimer sur son ressenti quant aux évolutions du paysage mais aussi l'occasion d'échanger avec des gestionnaires d'espaces comme la CAUE (conseil d'architecture, d'urbanisme et d'environnement) ou la communauté de commune du Pays d'Olmes qui seront également invités.

Envoyez vos photos :
obs.montsegur@ariegenature.fr

